


# Tour Jacquemart de Moulins

**Situation :** Moulins -03190

**Coordonnées :**


 3.332635, 46.565969  
lat/long WGS84

Systeme	Datum notation		coordonnées X	coordonnées Y
Lambert 93	RGF93	D.d	725478	6607379
Lambert II+	NTF	D.d	676360	2174475
Lambert III	NTF	D.d	676431	3474579
UTM zone 31	WGS84	D.d	525492	5156987
Peuso-mercator	WGS84	D.d	370987	5871514
Latitude	WGS84	DMS	3°19'57.486"	46°33'57.488"
Longitude				


**Type :** Architecture civile

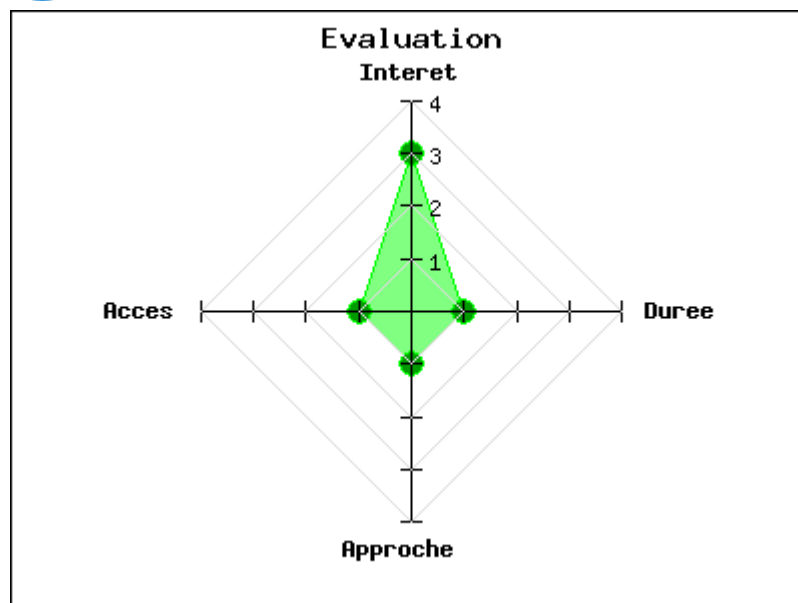
**Mot clés :** [tour](#)

**Intérêt :** 

**Difficulté d'accès :** 

**Marche d'approche :** 

**Durée de la visite :** 



La tour de l'horloge, de plan rectangulaire, construite en grès rouge et jaune, fut achevée en 1408. Le sommet qui contenait le beffroi fut consummé par un incendie (1655) et reconstruit au début du 17e siècle. Cette partie moins ancienne se compose de deux étages, le premier avec une galerie couverte faisant le tour des quatre faces et le dernier en forme de lanteron à huit pans. Sur la balustrade sont fixées quatre statues de la famille Jacquemart tournant le dos à la cloche. La Révolution fit disparaître la couronne royale qui surmontait le couronnement. Dans la partie rectangulaire se trouve un puits, l'escalier à vis conduisant aux étages supérieurs et la gaine des contrepoids de l'horloge. Du sol à la plateforme du lanteron, la hauteur approche 31 mètres.

Source : <https://www.pop.culture.gouv.fr>

Voir en ligne : [https://fr.wikipedia.org/wiki/Tour\\_...](https://fr.wikipedia.org/wiki/Tour_...)

publié le mardi 2 juillet 2019

## Photos

