



Les premiers possesseurs du donjon de Gayette dont on trouve les noms, quittances ou autres dans les archives remontent en 1437. On trouve connu sous les noms de Nesmond, celui qui fut ensuite désigné Lhermite de Gayette, de lui nous ne savons plus rien ou peu de choses.

• Château de Gayette de Montoldre

Jehan de Gayette, fils de Lhermite, mourut en 1474, ne laissant que trois filles : Guilberte, mariée au seigneur de Valorgues, Catherine, religieuse au prieuré de Marcigny et Madeleine, qui fut la dernière châtelaine de Gayette. La duchesse Anne de Bourbon fut la marraine de Madeleine de Gayette, qui avait à peine 10 ans quand sa marraine lui fit épouser son jeune chambellan François de Boucé, et la nomma presque aussitôt dame d'honneur de la petite Suzanne. En 1494, sans doute après la mort de son beau-père, François de Boucé fit hommage au duc, de ses deux fiefs de Gayette et de Boucé. Gayette est un château féodal qui remonte au XIV^e siècle, avec son pont-levis, ses créneaux, ses meurtrières et son mur d'enceinte. Quand il fut construit au XV^e siècle, une merveilleuse enceinte d'eau et de forêts l'entourait. Les étangs furent desséchés et transformés en prairies, qui séparent les anciennes chaussées. Là, il perdit un peu de son aspect féodal. Ce fut sous François I^{er} que Gayette est passé des mains des seigneurs de Gayette à celles des Paingré de Farinvillier. On ne connaît pas exactement la date et le temps où eut lieu ce changement, mais ce fut certainement après le passage et le séjour du connétable de Bourbon, et le procès de Madeleine de Gayette en 1594. Ce fut à cette date que Madeleine reçut en son château les deux émissaires des rois de France et d'Angleterre. André Calin, émissaire de François I^{er}, avertit Madeleine de faire fuir le connétable, car l'émissaire du roi d'Angleterre, Henri VIII, Jean Russel était à la recherche de celui-ci pour demander l'entrée en France des troupes impériales par la Picardie. L'un de ces émissaires fut découvert, arrêté à Moulins, où il fut mis à la torture pour livrer les noms de ses hôtes. Il nomma Madeleine de Gayette qui fut aussitôt arrêtée, emprisonnée pendant plus d'un mois, et eut à subir de longs et nombreux interrogatoires qui nous livrèrent de précieux renseignements.

Source : Wikipédia

Il est dans une maison de retraite et peu visible de l'extérieur.



Classé ou inscrit

Notation

Intérêt
général

????

Marche
d'approche

????

Difficulté
d'Accès

????

Durée de la
visite

????

Localisation

Grande région

Auvergne-Rhône-Alpes (84)

Ancienne région

Auvergne (83)

Département

Allier (03)

Commune

Montoldre (03187)

Coordonnées

46.31924,3.42847

Système	Datum	notation	Définition	coordonnées X	coordonnées Y
Lambert 93	RGF93	D.d	EPSG:2154	6580016	732968
Lambert II+	NTF	D.d	EPSG:27572	2147153	684087
UTM Nord fuseau 31	WGS84	D.d	EPSG:32631	5129608	532986
Lambert II	NTF	D.d	EPSG:27572	2147153	684087
Peuso-mercator	WGS84	D.d	EPSG:3785	5831657	381656
Latitude Longitude	WGS84	DMS	EPSG:4326	46°19'9.278"	3°25'42.499"
Latitude Longitude	WGS84	D.d	EPSG:4326	46.319244	3.428472

[Ajouter un commentaire](#)

Commentaires

Essentiel

? Montoldre 03187

? Châteaux, ouvrages militaires

? 46.31924,3.42847

? fr.wikipedia.org

? admin-bis.allier

? 337 Visites











Publié Wednesday 10 February 2021

Révisé Wednesday 10 February 2021

Classements

Monument historique

Proximité

	Varennes-sur-Allier
	1.88km
	Montoldre
	2.29km
	Rongères
	3.41km
	Boucé
	4.99km
	Saint-Loup
	5.13km
	Paray-sous-Briailles
	5.86km
	Créchy
	6.5km
	Langy
	6.6km
	Montaigu-le-Blin
	7.04km
	Saint-Gérand-de-Vaux
	7.07km

Dans la même commune

	Château de Gayette de Montoldre
---	---------------------------------

Tout fermer ×