

?

Véritable phare du patrimoine bourbonnais, le château des ducs de Bourbon concentre plus de 600 ans d'histoire et un lourd passé qui ne laisse personne indifférent. Au cœur de la ville de Moulins, près du musée Ann de Beaujeu et à côté de la Maison Mantin se dresse le plus vieux monument de la ville. Appelé communément "La Mal Coiffée" en raison de sa toiture tronquée, ce donjon est tout ce qu'il reste du terrible incendie de 1755 qui a détruit le château ducal, résidence royale et princière. Suite à cet incident, l'édifice devint une prison pendant plus de 200 ans et conserve cet usage jusqu'en 1983. Les visites aujourd'hui organisées vous mèneront à travers les différentes pièces de vie pour arriver au sommet de cette tour défensive : la courtine révèle une vue imprenable et inédite sur Moulins, sans doute l'une des plus belles de la ville. Une transition s'opère avec la descente dans la « cour des hommes », ancienne cour des prisonniers. Vous irez en immersion dans les méandres des sous-sols. Ces derniers ont abrité dès les débuts de la Seconde Guerre mondiale les prisonniers de la Gestapo. Des marques et mots sur les murs des cachots témoignent encore de l'horreur endurée par les prisonniers.

Source : <https://www.allier-auvergne-tourisme.com>

?

Particularités

?

Classé ou inscrit

Notation

Intérêt
général

????

Marche
d'approche

????

Difficulté
d'Accès

????

Durée de la
visite

????

Localisation

Grande région

Auvergne-Rhône-Alpes (84)

Ancienne région

Auvergne (83)

Département

Allier (03)

Commune

Moulins (03190)

Coordonnées

46.56635,3.33087

Système	Datum	notation	Définition	coordonnées X	coordonnées Y
Lambert 93	RGF93	D.d	EPSG:2154	6607422	725343
Lambert II+	NTF	D.d	EPSG:27572	2174516	676224
UTM Nord fuseau 31	WGS84	D.d	EPSG:32631	5157029	525357
Lambert II	NTF	D.d	EPSG:27572	2174516	676224
Peuso-mercator	WGS84	D.d	EPSG:3785	5871576	370791
Latitude Longitude	WGS84	DMS	EPSG:4326	46°33'58.86"	3°19'51.128"
Latitude Longitude	WGS84	D.d	EPSG:4326	46.56635	3.330869

[Ajouter un commentaire](#)

Commentaires

Essentiel



Moulins 03190



Châteaux, ouvrages militaires



46.56635,3.33087



admin-bis.allier



428 Visites

Publié Tuesday 17 December 2019

Révisé Saturday 04 January 2020











Classements

Monument historique



À proximité



Basilique-cathédrale N-D-de-l'Annonciation de Moulins

	90m
	Maison 2 rue Grenier Moulins
	109m
	Pavillon d'Anne de Beaujeu de Moulins
	109m
	Hôtel Dubuisson de Douzon à Moulins
	111m
	Ancien hôtel de la Feronnays de Moulins
	126m
	Anciennes Halles de Moulins
	136m
	Tour Jacquemart de Moulins
	141m
	Fontaine Route de Paris à Moulins
	172m
	Hôtel d'Ansac à Moulins
	184m
	Fontaine de Saincy à Moulins
	187m

Dans la même commune

	Pavillon d'Anne de Beaujeu de Moulins
	Hôtel de ville de Moulins
	Fontaine Wallace de Moulins
	Église Saint-Pierre de Moulins
	Ancien hôtel de la Feronnays de Moulins
	Porte de Paris à Moulins
	Château des ducs de Bourbon de Moulins
	Chapelle de la Visitation de Moulins
	Fontaine de Saincy à Moulins

? Maison de Jeanne d'Arc de Moulins

Tout fermer ×