

?

Lanterne formée d'une colonne cylindrique creuse de 2, 60 mètres, posée une une plateforme élevée de quatre marches. La partie supérieure de la colonne est couverte d'un toit conique en pierre. Dans la partie haute, ouvertures pour permettre à le passage de la lumière. Croix au sommet. Dans le bas se trouve l'ouverture qui servait à manoeuvrer la lanterne. Autrefois, la lanterne a dû se trouver dans le cimetière.

• Lanterne des morts d'Estivareilles

Source : <https://www.pop.culture.gouv.fr>

| | |
|---|------------------|
| ? | Particularités |
| ? | Chiens autorisés |

Notation

Intérêt
général

????

Marche
d'approche

????

Difficulté
d'Accès

????

Durée de la
visite

????

Localisation

Grande région

Auvergne-Rhône-Alpes (84)

Ancienne région

Auvergne (83)

Département

Allier (03)

Commune

Estivareilles (03111)

Coordonnées

46.42477,2.61743

| Système | Datum | notation | Définition | coordonnées X | coordonnées Y |
|--------------------|-------|----------|------------|---------------|---------------|
| Lambert 93 | RGF93 | D.d | EPSG:2154 | 6591717 | 670621 |
| Lambert II+ | NTF | D.d | EPSG:27572 | 2158337 | 621590 |
| UTM Nord fuseau 31 | WGS84 | D.d | EPSG:32631 | 5141316 | 470605 |
| Lambert II | NTF | D.d | EPSG:27572 | 2158337 | 621590 |
| Peuso-mercator | WGS84 | D.d | EPSG:3785 | 5848683 | 291371 |
| Latitude Longitude | WGS84 | DMS | EPSG:4326 | 46°25'29.183" | 2°37'2.762" |
| Latitude Longitude | WGS84 | D.d | EPSG:4326 | 46.424773 | 2.617434 |

[Ajouter un commentaire](#)

Commentaires

Essentiel

? Estivareilles 03111

? Architecture religieuse

? 46.42477,2.61743

? fr.wikipedia.org

? admin-bis.allier

? 330 Visites











Publié Monday 06 January 2020

Révisé Sunday 02 February 2020


Classements

Monument historique

Proximité

| | |
|---|--|
|  | Eglise Saint-Sébastien d'Estivareilles |
| | 137m |
|  | Estivareilles |
| | 149m |
|  | Eglise Saint Eloi de Vaux |
| | 1.44km |
|  | Vaux |
| | 1.91km |
|  | Saint-Victor |
| | 3.36km |
|  | Église de St Victor |
| | 3.36km |
|  | Reugny |
| | 4.29km |
|  | Givarlais |
| | 4.53km |
|  | Verneix |
| | 5.08km |
|  | Audes |
| | 5.83km |

Dans la même commune

| | |
|---|--|
|  | Lanterne des morts d'Estivareilles |
|  | Eglise Saint-Sébastien d'Estivareilles |

Tout fermer ×