

?

le mystique Les Pierre Girauds. Il s'agit d'un groupe de grandes pierres de forme qui suscitent la curiosité depuis des siècles.

Archignat un bogue

Notation

Les Pierre Girauds à Archignat

Intérêt
général

????

Marche
d'approche

????

Difficulté
d'Accès

????

Durée de la
visite

????

Localisation

Grande région

Auvergne-Rhône-Alpes (84)

Ancienne région

Auvergne (83)

Département

Allier (03)

Commune

Archignat (03005)

Coordonnées

46.3368,2.38723

Système	Datum	notation	Définition	coordonnées X	coordonnées Y
Lambert 93	RGF93	D.d	EPSG:2154	6582058	652867
Lambert II+	NTF	D.d	EPSG:27572	2148521	603902
UTM Nord fuseau 31	WGS84	D.d	EPSG:32631	5131651	452841
Lambert II	NTF	D.d	EPSG:27572	2148521	603902
Peuso-mercator	WGS84	D.d	EPSG:3785	5834486	265745
Latitude Longitude	WGS84	DMS	EPSG:4326	46°20'12.462"	2°23'14.028"
Latitude Longitude	WGS84	D.d	EPSG:4326	46.336795	2.38723

[Ajouter un commentaire](#)

Commentaires

Essentiel

? Archignat 03005

? Pierres et carrières

? 46.3368,2.38723

? Administrateur local

? 630 Visites









Publié Wednesday 12 February 2020

Révisé Monday 08 November 2021



À proximité

? la fontaine Saint-Pierre à Archignat
987m

? église Saint-Pardoux à Archignat

1.01km	
 Étang d'Herculat à Treignat	
2.68km	
 Treignat	
3.93km	
 Archignat	
4.8km	
 Croix des Âges d'Archignat	
5.09km	
 Église Saint-Jean-Baptiste de Lamaids	
5.09km	
 Lamaids	
5.21km	
 Saint-Martinien	
6.34km	
 Eglise de Saint Martinien	
6.34km	

Dans la même commune

 église Saint-Pardoux à Archignat	
 la fontaine Saint-Pierre à Archignat	
 Les Pierre Girauds à Archignat	
 Croix des Âges d'Archignat	

Tout fermer ×