

?

Elle domine le village et offre une vue superbe sur Montluçon et la Vallée du Cher. Une table d'orientation située à la droite de l'église derrière la croix vous permettra de situer les principaux monuments et lieux remarquables visibles de cette hauteur.

• Table d'orientation de Quinssaines

Source : <http://www.mairie-quinssaines.fr>

?

Particularités

Notation

Intérêt
général

????

Marche
d'approche

????

Difficulté
d'Accès

????

Durée de la
visite

????

Localisation

Grande région

Auvergne-Rhône-Alpes (84)

Ancienne région

Auvergne (83)

Département

Allier (03)

Commune

Quinssaines (03212)

Coordonnées

46.32759,2.51084

Système	Datum	notation	Définition	coordonnées X	coordonnées Y
Lambert 93	RGF93	D.d	EPSG:2154	6580970	662368
Lambert II+	NTF	D.d	EPSG:27572	2147512	613421
UTM Nord fuseau 31	WGS84	D.d	EPSG:32631	5130563	462347
Lambert II	NTF	D.d	EPSG:27572	2147512	613421
Peuso-mercator	WGS84	D.d	EPSG:3785	5833003	279506
Latitude Longitude	WGS84	DMS	EPSG:4326	46°19'39.335"	2°30'39.028"
Latitude Longitude	WGS84	D.d	EPSG:4326	46.327593	2.510841

[Ajouter un commentaire](#)

Commentaires

Ossentiel

? Quinssaines 03212

? Petit patrimoine

? 46.32759,2.51084

? table d'orientation

? admin-bis.allier










? 428 Visites

Publié Friday 27 September 2019

Révisé Tuesday 08 October 2019

Proximité

? Eglise St Marcel de Quinssaines
18m

 Quinssaines	265m
 Église Saint-Pierre de Prémilhat	2.43km
 Prémilhat	2.63km
 Chapelle de Coursages à Quinssaines	3.23km
 Saint-Martinien	3.27km
 La bascule publique de St Martinien	3.29km
 Eglise de Saint Martinien	3.31km
 Croix d'Aire de Quinssaines	3.67km
 Domérat	4.06km

Dans la même commune

 Chapelle de Coursages à Quinssaines
 Eglise St Marcel de Quinssaines
 Croix d'Aire de Quinssaines
 Table d'orientation de Quinssaines

Tout fermer ×

Avec le mot clé: **table d'orientation**